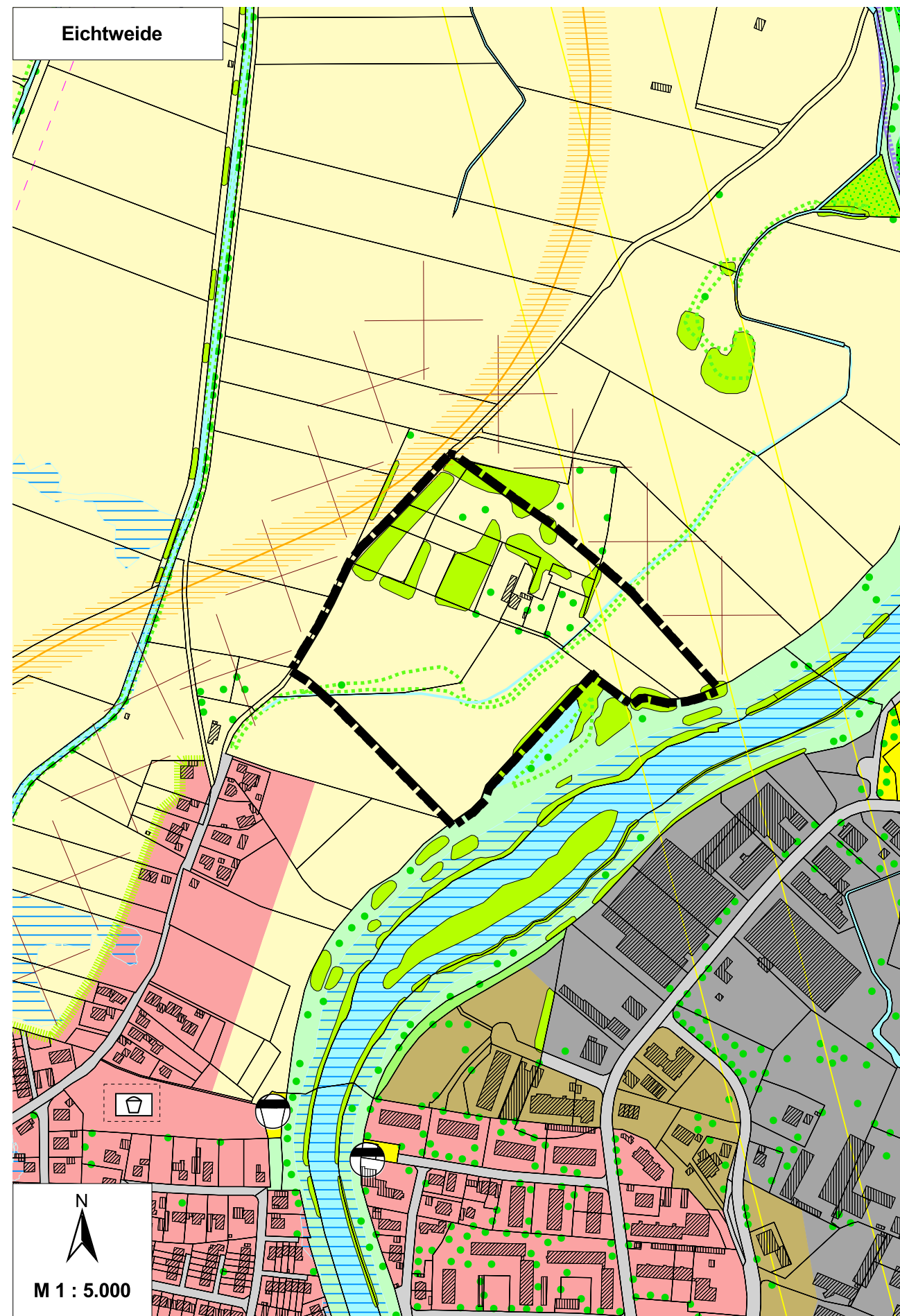


Rechtswirksamer Flächennutzungsplan der Stadt Weilheim i. OB vom 29.02.2012
- Gebiet "Eichtweide" -



Plan zur 10. Änderung des Flächennutzungsplanes der Stadt Weilheim i. OB
Planfassung: 25.04.2013, geändert am: 29.01.2015
Planfertiger: Büro U-Plan, Königsdorf

10. ÄNDERUNG DES FLÄCHENNUTZUNGSPLANES DER STADT WEILHEIM I. OB vom 29.02.2012 für die Gebiete "Interkommunales Gewerbegebiet Achalaich" und "Eichtweide"

Planzeichenerklärung:

- Geltungsbereiche der Änderung
- Gewerbliche Bauflächen
- Sonstige Grünflächen
- Ortsrand erhalten und ergänzen
- Anbauverbotszone entlang von Bundes- und Staatsstraßen (20 m)
- Flächen für Nutzungsbeschränkungen oder für Vorkehrungen zum Schutz gegen schädliche Umwelteinwirkungen im Sinne des Bundes-Immissionsschutzgesetzes
- Wasserver- und entsorgung (Pumpwerk, Wasserübergabeschacht)
- Richtfunkstrecke mit Schutzbereich
- Biotop gemäß Biotopkartierung des StMUG
- Fachlich abgegrenztes Überschwemmungsgebiet der Ammer und des Waitzackerbaches
- Regenrückhaltebecken
- Flächen für die Landwirtschaft
- Einzelbaum: Erhalt
- Gehölze (Baumgruppe, Hecke, Feldgehölz, Ufergehölz): Erhalt durch fachgerechte Pflege
- Fließgewässer
- Grenze des Gemeindegebietes

Verfahrensvermerke:

Der Entwurf der Änderung des Flächennutzungsplanes wurde den betroffenen Trägern öff. Belange und Bürgern samt Begründung zur Stellungnahme zugeleitet.

Die Stadt Weilheim i. OB hat mit Beschluss des Stadtrates vom 25.04.2013 die Änderung des Flächennutzungsplanes beschlossen.

Die Änderung des Flächennutzungsplanes wurde samt Begründung im Amtsblatt bekannt gemacht und kann gem. § 6 Abs. 5 BauGB im Stadtbauamt, Rathaus, II. Stock, Zi. 202, eingesehen werden.

Weilheim i. OB, den

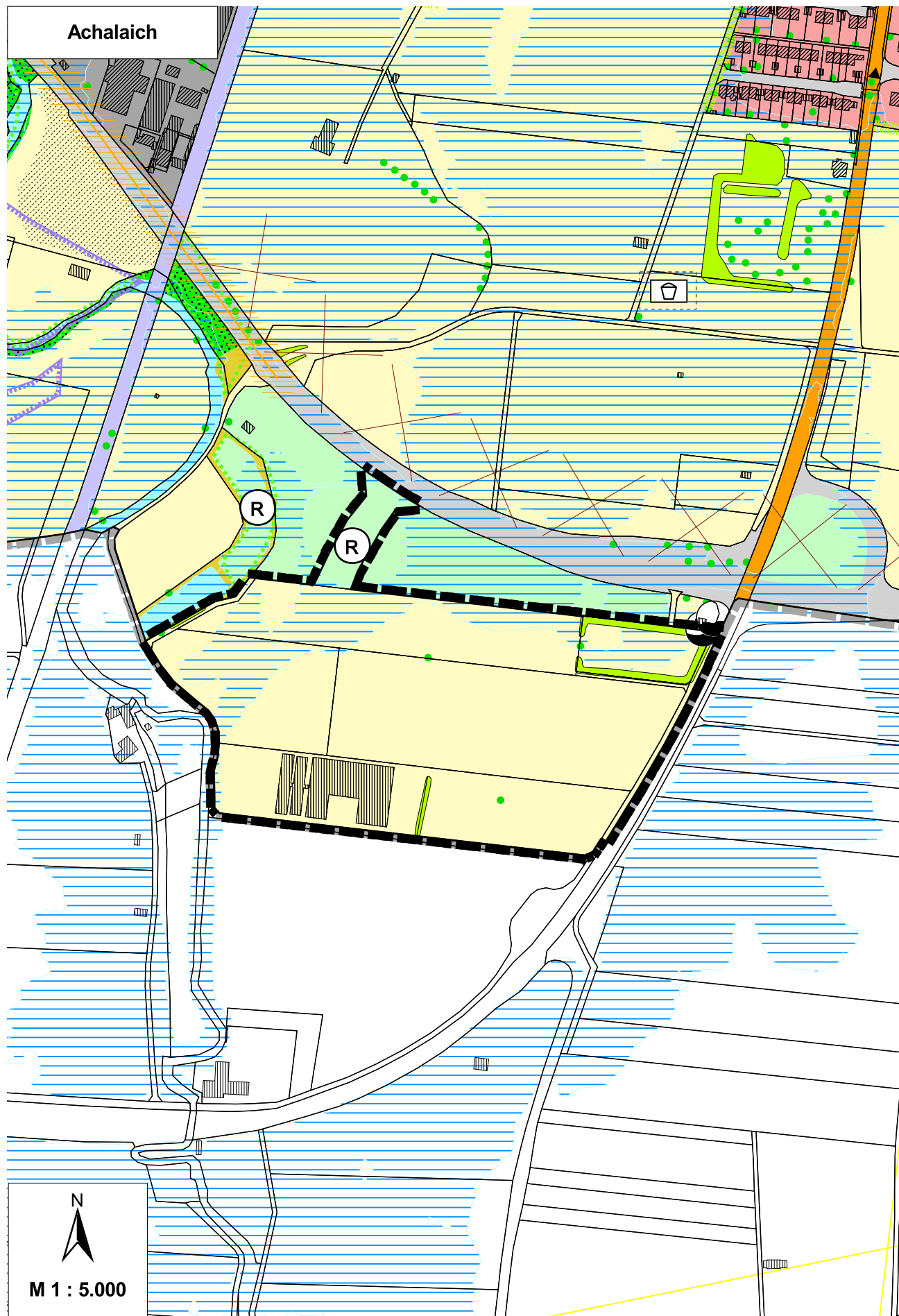
Markus Loth
1. Bürgermeister

Weilheim i. OB, den

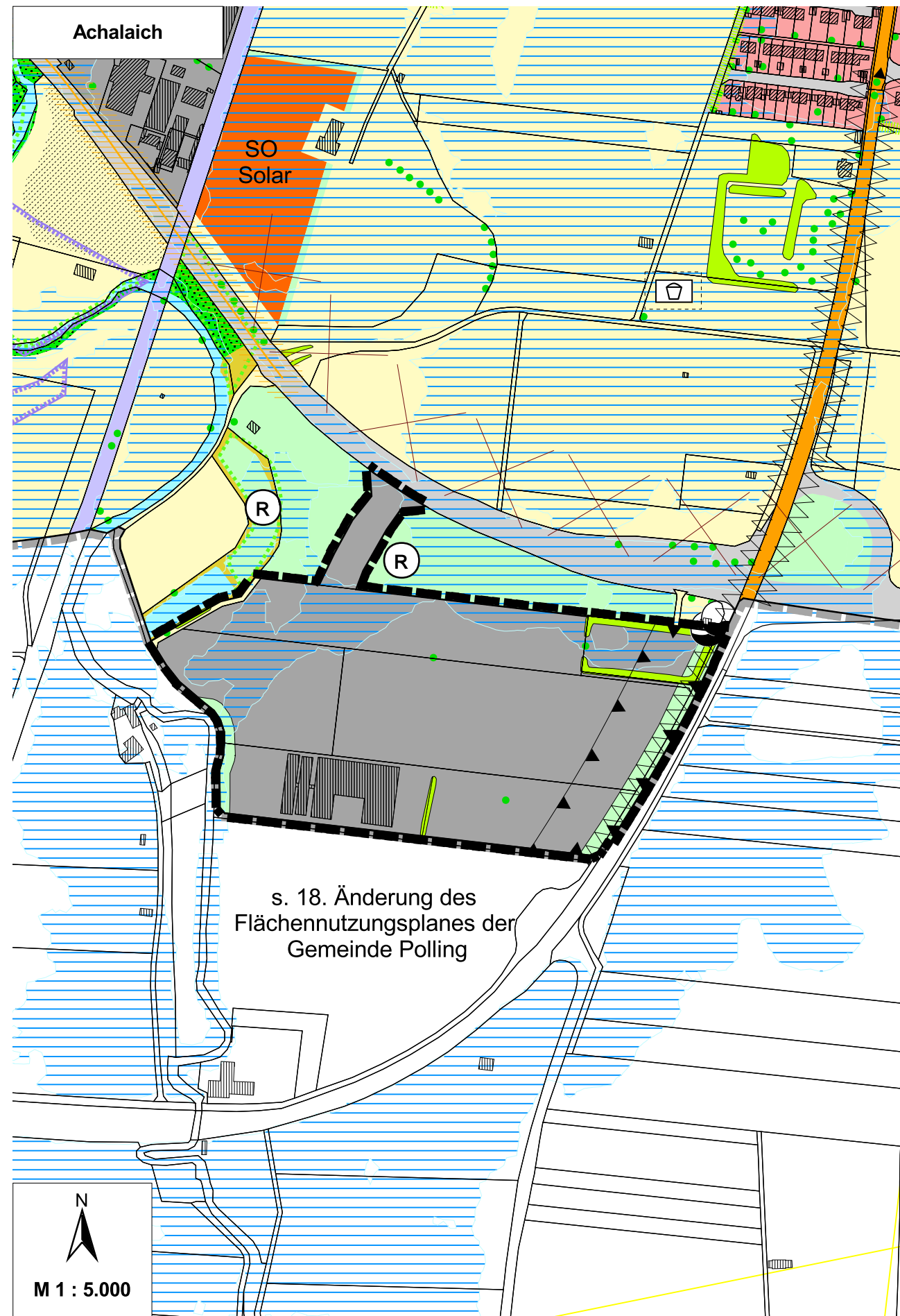
Markus Loth
1. Bürgermeister

Weilheim i. OB, den

Markus Loth
1. Bürgermeister



Rechtswirksamer Flächennutzungsplan der Stadt Weilheim i. OB vom 29.12.2012
- "Achalaich" -



Plan zur 10. Änderung des Flächennutzungsplanes der Stadt Weilheim i. OB
Planfassung: 24.10.2013, geändert am: 29.01.2015
Planfertiger: Büro U-Plan, Königsdorf

Stadt Weilheim i. OB

10. Änderung des Flächennutzungsplanes der Stadt Weilheim i. OB für die Gebiete "Interkommunales Gewerbegebiet Achalaich" und "Eichtweide"

Lageplan



Fassung vom: 24.10.2013
Geändert am: 29.01.2015

Auskünfte:

Stadt Weilheim i. OB
Admiral-Hipper-Straße 20
82362 Weilheim i. OB



Tel.: 0881/682-0
Fax: 0881/682-123
E-Mail: stadt.weilheim@weilheim.de
Internet: www.weilheim.de

Planfertiger:

Planungsbüro U-Plan
Mooseurach 16
82549 Königsdorf



Tel.: 08179/925540
Fax: 08179/925545
E-Mail: mail@buero-u-plan.de
Internet: www.buero-u-plan.de